

Til gæsten i det fredede område

Selvom du færdes i et fredet område med offentlig adgang, bør du være opmærksom på, at jorden i de fleste tilfælde er privatejet og stadig anvendes til land- og skovbrug. Her gælder naturbeskyttelseslovens almindelige regler for færdsel i naturen. Særligt understreges, at færdsel i området sker på eget ansvar - også på arealer med græssende dyr. Inden for fredningen må du færdes på hegnede naturarealer. Hunde skal føres i snor og dyrene skal nydes på afstand, så de ikke stresses. Ved hensynsfuld færden er du med til at værne om naturen til glæde for dig selv og andre.



Naturbeskyttelseslovens almindelige regler

Der er adgang til at gå og cykle:

- På anlagte veje og befæstede stier i det åbne land og i skove.

Der er adgang til at gå og opholde sig:

- I offentlige skove - også uden for vejene
- I private skove - kun på veje og stier
- På udyrkede arealer - der ikke er hegnede
- På strandbredder uden for landvegetationen.

Private områder har begrænsninger:

- Man må ikke gøre ophold inden for en afstand af 150 m fra beboelsesbygninger i skove og på udyrkede arealer, på privatejede strande i en afstand af 50 m.
- Der er kun adgang fra kl. 6 til solnedgang

Stierne

Stierne i området er primitive, idet man kun har ønsket at sikre, at ruterne er fremkommelige. Ruterne er afmærkede med lave træpæle påsat et symbol. Gummistøvler kan være nødvendigt fodtøj på stierne i våde perioder samt i perioder med skovarbejde.

Tip til turen

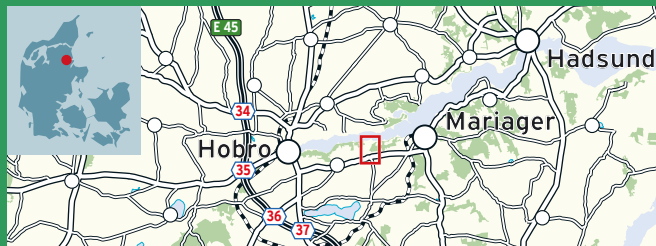
En kikkert er god at have ved hånden, hvis du er fugleinteressert.



Mere information

www.mariagerfjordguiden.dk
www.visitmariagerfjord.dk
www.udinaturen.dk
www.mariagerfjord.dk/MFK/naturmiljoe

Eller du kan henvende dig til turistbureauerne i Hobro og Mariager.



Mariagerfjord
KOMMUNE

Folderen om Katbjerg Odde er udgivet af Mariagerfjord Kommune, Teknik og Miljø. Spørgsmål angående turen kan stilles på tlf 97113000.



Mariagerfjord
KOMMUNE



Fuglelivet

Fra Katbjerg Odde kan man opleve meget af det fugleliv, som knytter sig til den inderste del af Mariager Fjord. Man har gode oversigtsforhold mod både øst og vest i fjorden. Fuglelivet skifter året rundt og følger årets rytme. I vintermånederne raster et stort antal svømmefugle i fjorden. Fra Katbjerg Odde er der gode muligheder for på tæt hold at observere fuglene, der trækker gennem fjorden. På strandengen kan man om foråret iagttage forskellige arter af vadefugle, som søger føde i strandkanten. Vadefugle som almindelig ryle, rødben, dobbeltbekkasin samt vibe og strandskade vil være de hyppigst forekommende arter.



Planter

Botanisk er der tale om et af de højest værdisatte områder i kommunen. Et stærkt kuperet areal ud mod fjorden rummer en mosaik af forskellige naturtyper på såvel tør som fugtig bund. Skrænternes overdrev indeholder både kalkelskende arter som lav tidsel, hjertegræs og dunet vejbred samt arter knyttet til sandet, næringsfattig jordbund som f.eks. guldblomme og kattefod. I området findes desuden to kildevæld beliggende på en nordskræning. Der er i området registreret over 300 plantearter heriblandt ca. 30 arter af træer og buske.



Orkidéfryd


Katbjerg Odde er kendt for sine imponerende bestande af orkidéer. Tyndakset gøgeurt, som findes på den nordvendte skrænt, blomstrer som den første i maj. De hvidblomstrede skov og bakkegøgeliljer er fremme i juni, hvor de ved nattetide sender velduftende signaler til de langsnablede insekter, der bestøver dem. I de vældprægede kær findes store bestande af majgøgeurt og skovgøgeurt. Majgøgeurt blomstrer, som navnet antyder, fra midt i maj, og skovgøgeurten kommer i blomst i begyndelsen af juni. I starten af juli kan man finde smukke blomstrende eksemplarer af den sjældne sump-hullæbe.



Fredningen

Mellem Mariager Fjord og landsbyen Katbjerg ligger et varieret landskab, som omfatter dyrkede marker, småskove, overdrev og kalkrige skrænter med væld.

Her blev et område på ca. 140 ha. fredet i 1986. Fredningens formål er at sikre, at arealerne bevares i den tilstand, de henlå i på fredningstidspunktet, således at områdets karakter opretholdes. Det fredede område er privatejet bortset fra opholdsarealet ved Katbjerg Odde, som ejes af Skov og Naturstyrelsen Kronjylland.



Landskabet

Mariager Fjord er den længste og samtidig en af de smukkeste af de østjyske fjorde. Fjorden består af en lavvandet ydre del, som bugter sig igennem lavtliggende områder, og af en dyb og smal indre del helt ned til 30 meters dybde.

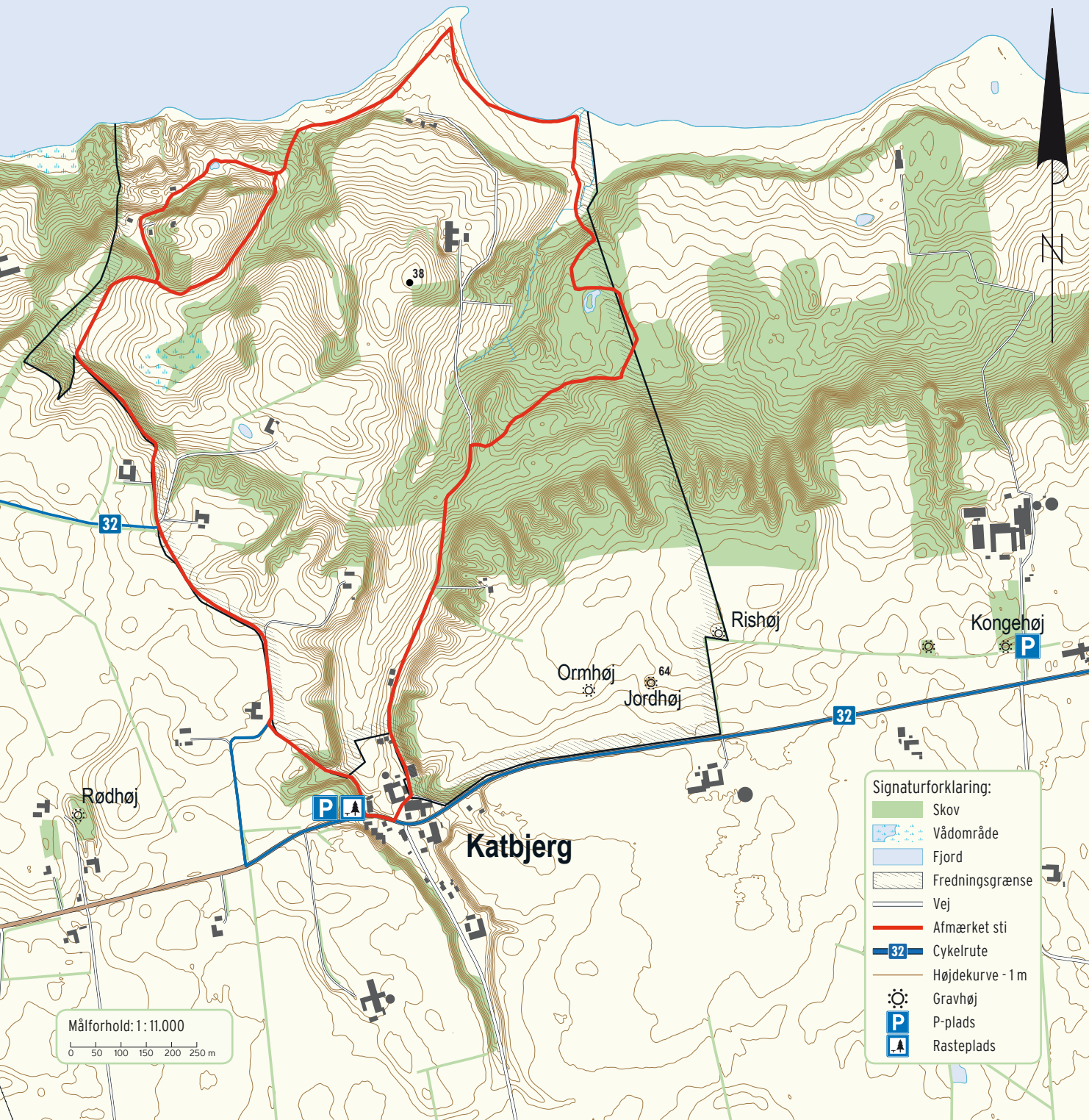
Den indre del, som strækker sig fra Hadsund til Hobro, udgør et meget karakteristisk eksempel på en østjysk tunneldal udgravet af smeltevand under isen. Kysten langs den indre del af fjorden er stedvis meget stejl. Hvor skrænterne er indskåret af dybe slugter, kommer området til at fremtræde stærkt kuperet, som f.eks. ved Katbjerg Odde.

Historie

Jordbunden i området består dels af vekslende lag af kalkholdigt moræneler og smeltevandssand. Forekomster af uforvitret ler under sandlag i den nordvestlige del af fredningen blev omkring århundredeskiftet kommercielt udnyttet. Leret blev brugt til cementfremstilling. Det meget kalkholdige ler er, også af de lokale bønder, blevet anvendt til mergling af de sandede markjorder. Nu er lergravene for længst forladte, og en rig plantevækst har indfundet sig.

I området findes der flere gravhøje, hvoraf især Jordhøj og Ormhøj er meget velbevarede. Højene er bygget for 5000 år siden, og forskellige fund viser, at de flere gange i løbet af de første tusind år, de lå der, blev udrømmet og genbrugt til nye begravelser.





Det er muligt at komme ind i Jordhøj, men da højen ligger på privat grund, skal man kontakte ejeren først (Katbjerg Oddevej 1). Husk lygte!

Kongehøjen er en langdyse fra bondestenalderen, en af Danmarks bedst bevarede langdysser. Der er gode adgangsforhold og parkeringsmulighed samt informationstavle på stedet.

Turen

Fra P-pladsen ved landevejen i Katbjerg by udgår turen til Katbjerg Odde. Turen er på 4,5 km med en varighed af ca. halvanden time.



Første del af turen følger privat vej gennem en lille skov til Cecillieborgvej, hvorfra der er udsigt over området. Derefter går turen igennem et kuperet overdrevsområde, hvor der bl. a. findes orkidéer. Opholdsarealet på Katbjerg Odde er et strandoverdrev.

Selve odden er en marin dannelse, aflejret af stenalderhavet og siden omformet af vandstrømmen. Fra odden er der en flot udsigt ud over fjorden og fjordens nordside med enebærbevoksede lyngskrænter.

Fra opholdsarealet går turen ad en skovvej gennem en lavtliggende elleskov med underbevoksning af hasselbuske samt en blandingsskov. Turen ender tilbage på P-pladsen.

Den regionale cykelrute nr. 32 "Mariager Fjordruten" løber forbi Katbjerg Odde stien og videre omkring Danmarks måske mest storslåede fjordlandskab fra Mariager over Hobro og Hadsund tilbage til Mariager.

